

Wandelen in de natuurparken van de Dolomieten

Een 7- daagse wandelvakantie

Code tour: ITTRE01W



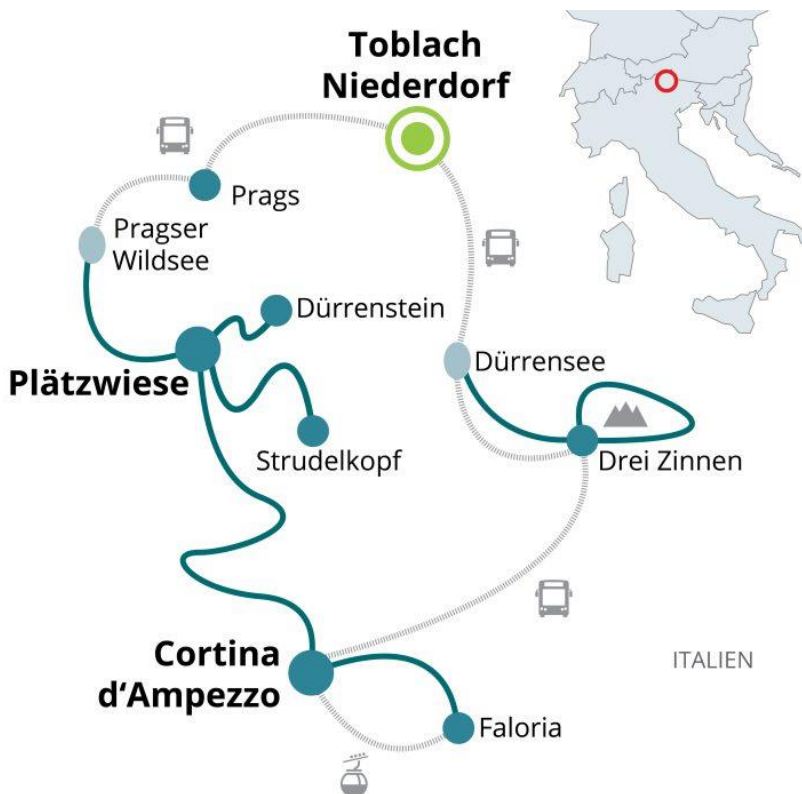
Geniet van adembenemende landschappen met idyllische bergmeren, groene weilanden, dichte bossen en natuurlijk de legendarische rotsachtige bergtoppen van de Dolomieten. Deze tour brengt je naar drie nationale parken: Nationaal Park d'Ampezzo, Fanes-Senes-Braies, Dolomieten van Sesto. Wandelend door deze prachtige plekken, begrijp je ongetwijfeld waarom de Dolomieten zijn uitgeroepen tot Werelderfgoed van UNESCO. Als start is er de pracht van de Sesto (Sexten) vallei waar bekende bergbeklimmers en berggidsen vandaan komen, zoals de Innerkofler-familie. Natuurlijk mag een excursie naar de Tre Cime (Drei Zinnen) niet ontbreken en een wandeling rond de beroemde 'Trident' met een indrukwekkend uitzicht op de Sesto Dolomieten. Wanneer je denkt dat niets meer deze ervaringen kan overtreffen, dan is er een onverwachte verrassing hoog boven Cortina, de parel van de Dolomieten, waar enkele van de meest opvallende toppen te zien zijn, die allemaal om aandacht worstelen: de 'Cristallo'-toppen, de toppen van het massief Tofane en de Fanes-bergtoppen zijn allemaal vanaf hier te bewonderen. Ten slotte wordt je begroet door het meer, lago di Braies (Pragser Wildsee), waar in het kristalheldere

water de witte bergwanden van de Croda del Becco (Seekofel) weerspiegeld worden. Je overnacht in typische bergdorpjes, zoals Dobbiaco dat het hele jaar door bezocht wordt: in de zomer door wandelaars en in de winter door skiërs. Cortina d'Ampezzo, gelegen in een prachtige vallei, is zeker de Koningin van de Dolomieten met haar kwaliteitszegel 'Best of the Alps'. Het is ook een tour waarin de lokale keuken ruim aanbod komt. Je zal een mix van Italiaanse en Tiroolse smaken proeven. Er zijn veel goede restaurants die lekkernijen aanbieden zoals spätzle, goulash, polenta, canederli en spek allemaal uitstekend te combineren met een goede lokale Gewürztraminer.

Hoogtepunten van deze wandelreis

- De Dolomieten: Unesco Natuur werelderfgoed
- 3 natuurparken: Fanes-Sennes-Prags, Dolomieten Ampezzane en het Sesto Dolomieten natuurpark
- De bergmeren: Lago di Braies (Pragser Wildsee) en lago di Misurina
- Hoge alpenweiden: Prato Piazza (Plätzwiese) en Malga Nemes
- Cortina d'Ampezzo, de parel van de Dolomieten
- Tre Cime (Drei Zinnen / Three Peaks)
- De natuurlijke zonnewijzer in Sexten





Periode: Iedere zaterdag, zondag, maandag, woensdag en vrijdag van 15/06/2024 tot 22/09/2024. Geen start mogelijk van 29/07 tot 28/08/2024 (incl).

Deelnemers: minimum 2 personen (alleenreizende op verzoek)

Niveau 3: Voor ervaren wandelaars met goede lichamelijke conditie. Er is een goede kennis nodig van wandelen in de bergen. Routes midden / hoge landschappen met enkele steile beklimmingen. De wandeltijd is gemiddeld 3 km per uur. Wandelen over voetpaden, bergpaden, bospaden en gravelwegen. Goed gemarkeerde wandelroutes. De meeste dagen kan er gekozen worden tussen kortere en langere routes.

Dagelijkse afstanden tussen 8,2 km en 25 km
 Totaal km / mijl: min. 67,7 km en max. 75 km

Programma in het kort:

Dag 1: Aankomst in het Pusteriadal (Niederdorf/Toblach)

Dag 2: Pusteriadal - Plätzwiese

Dag 3: Plätzwiese – Strudelkopf of Dürrenstein

Dag 4: Plätzwiese – Cortina d'Ampezzo

Dag 5: Rondwandeling of kabelbaantje Faloria

Dag 6: Cortina d' Ampezzo -Toblach/Niederdorf

Dag 7: Einde reis

Programma dag per dag:

Dag 1 Aankomst in de Alta Pusteria; Dobbiaco (Toblach) of Villabassa (Niederdorf)

Individuele aankomst in het hotel in de Alta Pusteria vallei. Onbewaakte openbare parkeerplaats vlakbij hotel (gratis). Overhandiging van het road book

Dag 2 Alta Pusteria - Prags Vallei (Valle di Braies) - Plätzwiese

De eerste wandeling begint bij de idyllische "Pragser Wildsee", die de toerist fascineert met zijn heldere turquoise water. De vallei is fantastisch met zijn donkere, dichte naaldbossen, witte rotswanden en het heldere water van het meer. Al wandelend bereik je de alpenweide "Rossalm" en de mooie panoramische route gaat het verder naar de "Plätzwiese" hoogvlakte, dat beschouwd wordt als het meest geliefde wandelgebied in Italië. Behalve stilte en natuur zijn er ook de mooie uitzichten op de Monte Cristallo, de Tofana en de wereldbekende Tre Cime toppen. De charismatische aantrekkingskracht van de bijzondere flora en de bergmeren in dit gebied oefenen een betoverende charme uit op de wandelaar.

Het is mogelijk om voor een kortere, maar niet minder mooie variant te kiezen. Deze begint bij de Guesthouse "Tuscherhof". De route volgt de rivier Stolla en via de gelijknamige berghut Stolla en de 'rotstekeningen' (rotswanden die door de erosie en de constante invloed van water moderne kunstwerken geworden zijn), komt de route op de Plätzwiese uit.

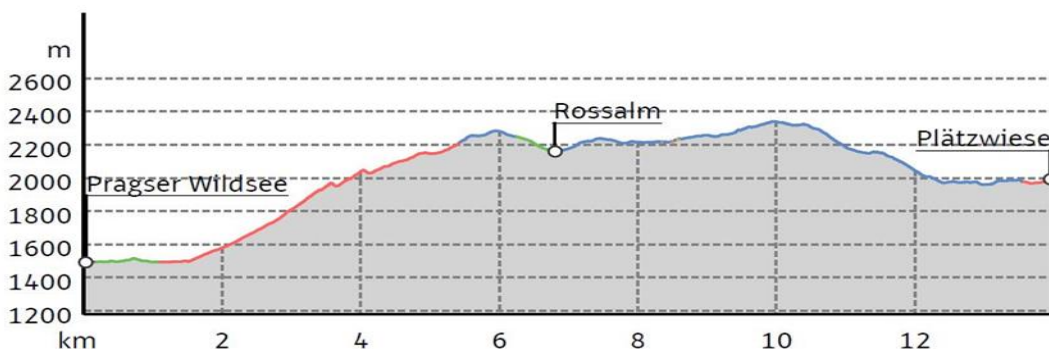
Langere route:

Overnachting met ontbijt in Plätzwiese

Afstand: 14 km

Niveaueverschillen: + 1100m - 580m

Wandeltijd: 6/ uur



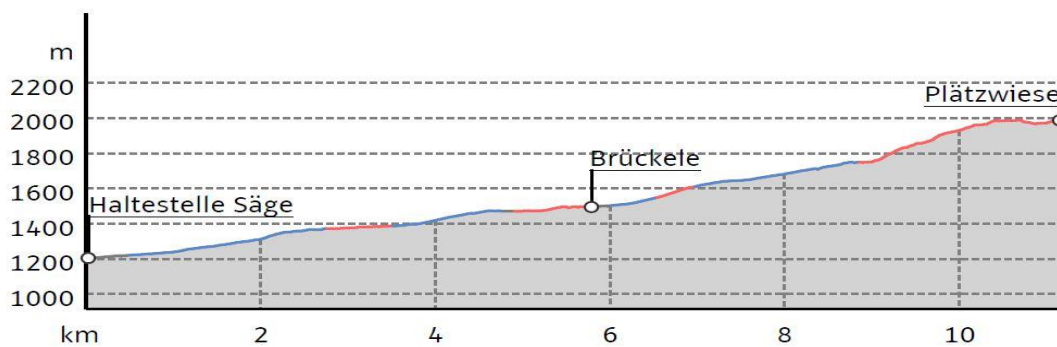
Kortere route:

Overnachting met ontbijt in Plätzwiese

Afstand: 11 km

Niveaueverschillen: + 790m - 0m

Wandeltijd: 4/5 uur



Dag 3 Plätzwiese - Strudelkopf of Dürrenstein

De wandeling van vandaag begint op de bergweide Plätzwiese, die samen met de berggroepen Hohe Gaisl en Kreuzkofelgruppe een onweerstaanbare aantrekkingskracht uitoefent op wandelaars en bergklimmers. Het is een ongerepte natuur waar zich de bizarre en fascinerende legenden van het Rijk 'Regno di Dolasilla' afspeelde. In het natuurpark "Fanes Sennes Prags", de grootste berggroepen van de Dolomieten, kan uit een kortere (naar de Strudelkopf) of langere wandeling gekozen worden (naar de Dürrenstein). Beide wandelingen bieden eenzelfde prachtig uitzicht op de toppen van de Hohe Gaisl, de Tre Cime, de Tofana en de Monte Cristallo-berg.

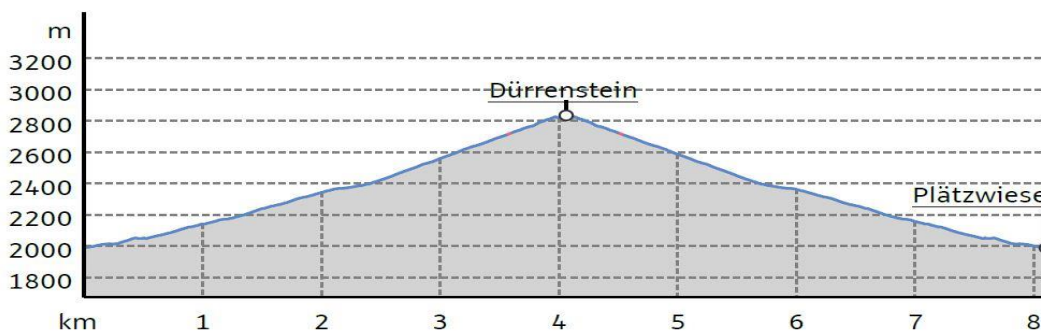
Variant A:

Overnachting met ontbijt in Plätzwiese

Afstand: 8,2 km

Niveaoverschillen: + 850m - 850m

Wandeltijd: 4/5 uur



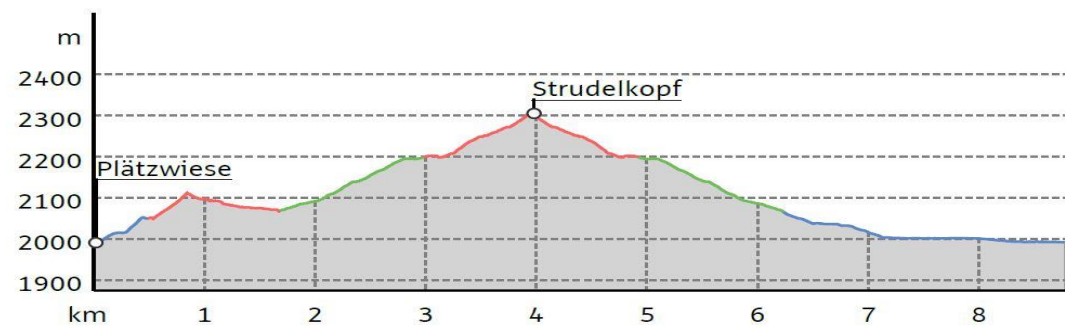
Variant B:

Overnachting met ontbijt in Plätzwiese

Afstand: 9 km

Niveaoverschillen: + 360m - 360m

Wandeltijd: 3/4 uur



Dag 4 Plätzwiese - Knappenfuss Vallei - Gemärk - Cortina d'Ampezzo

Van de Plätzwiese daalt de route de Knappenfuss Vallei in richting de Gemärk/Cimabanche - de provinciegrens tussen Zuid-Tirol en Belluno. Ook vandaag zijn er weer twee keuzes: direct afdalen naar Cortina d'Ampezzo of de langere route naar de berghut Ra Stua en dan langs de voet van de Col Rosa afdalen naar Cortina d'Ampezzo. Deze ex-olympische stad ligt op een prachtige positie tussen de bekende Dolomietentoppen. Een ontspannen afsluiter is de 'Corso Italia', de bekende winkelstraat van Cortina met zijn exclusieve winkels, barretjes, uitstekende restaurants en luxe hotels. Er zijn verschillende varianten mogelijk.

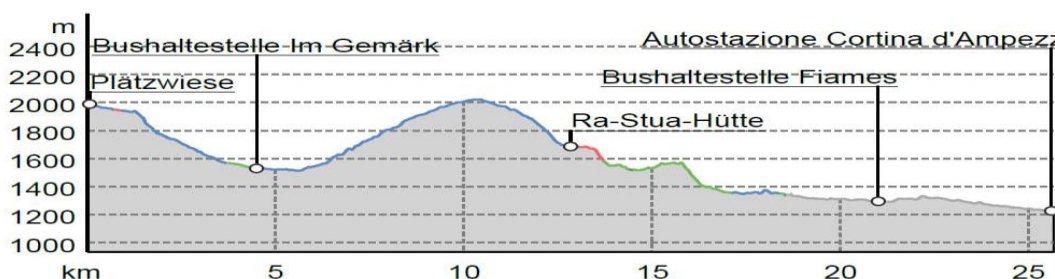
Langere route:

Overnachting met ontbijt in Cortina d'Ampezzo

Afstand: 20,5 km

Niveaunderschillen: + 610m - 1300m

Wandeltijd: 6/7 uur



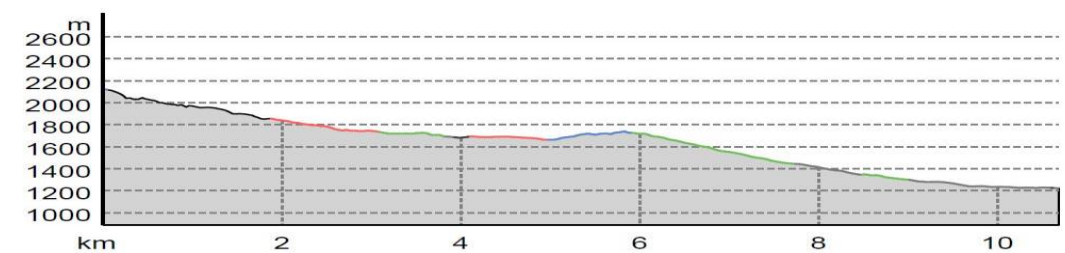
Kortere route:

Overnachting met ontbijt in Cortina d'Ampezzo

Afstand: 4,5 km

Niveaunderschillen: + 0m - 460m

Wandeltijd: 1,5 / 2 uur



Dag 5 Rondwandeling van Cortina d'Ampezzo; Kabelbaan Faloria

Het uitzicht van het beginpunt van de wandeling is eenvoudig ongelooflijk mooi: de kolossale rotsformaties van de Ampezzaner stuwen hoog de lucht in. De hoofdrolspelers in dit spectaculaire spel zijn de bergkammen van de Monte Cristallo; de Tofane- en de Fanes gebergten. Er zijn twee opties vandaag: de langere route gaat naar de Forcella Faloria en de kortere volgt het nieuwe wandelpad 'Het Dolomieten panoramische wandelpad'. De afdaling naar Cortina d'Ampezzo is gelijk voor beide routes. Wie niet de kabelbaan wil nemen is er de mogelijkheid om een mooie rondwandeling te maken vanaf Cortina

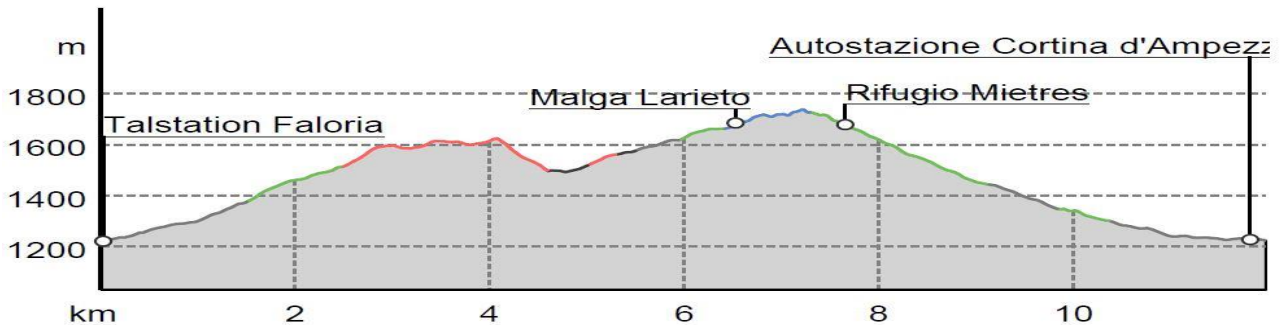
Langere route:

Overnachting met ontbijt in Cortina d'Ampezzo

Afstand: 15 km

Niveaunderschillen: + 270m - 1150m

Wandeltijd: 5 uur



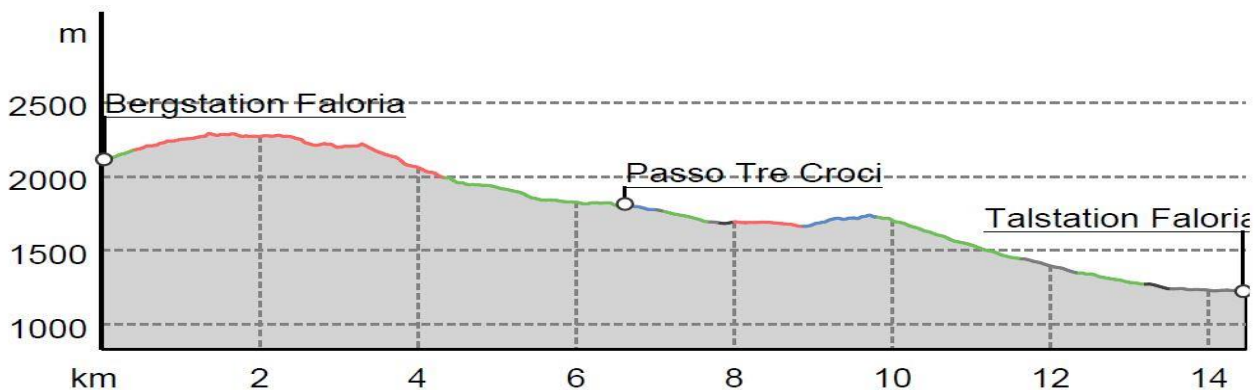
Kortere route:

Overnachting met ontbijt in Cortina d'Ampezzo

Afstand: 11 km

Niveaunderschillen: + 100m - 990m

Wandeltijd: 3-4 uur



Rondwandeling van Cortina:

Overnachting met ontbijt in Cortina d'Ampezzo

Afstand: 12 km

Niveaoverschil: + 650m - 640m

wandeltijd: 4/5 uur

Dag 6 Cortina d'Ampezzo - Berghut Auronzo - Drei Zinnen (Tre Cime) -- Toblach/Niederdorf

Na het ontbijt, neem je de bus naar naar de Auronzo berghut, gelegen onder de Drei Zinnen, de bekendste rotsformatie van de Dolomieten. Vanhier gaat de route door de Rienzvallei naar de Drei Zinnen en zijn gelijknamige berghut. Gedurende de eerste wereldoorlog is er in dit gebied hevig om de heerschappij gevochten. Een makkelijke wandeling brengt je naar de Rienz Vallei en het uitzichtpunt naar het Drei Zinnen en vanhier neemt u de bus naar het starthotel in Dobbiaco/Villabassa. Wie er een gemakkelijk dag van wil maken kan een rondwandeling vanuit de berghut Auronzo ondernemen, die de Tre Cime passeert. Per bus keer je weer terug naar Niederdorf/Toblach (dobbiaco/Villabassa; buskaartje niet inbegrepen in de prijs)).

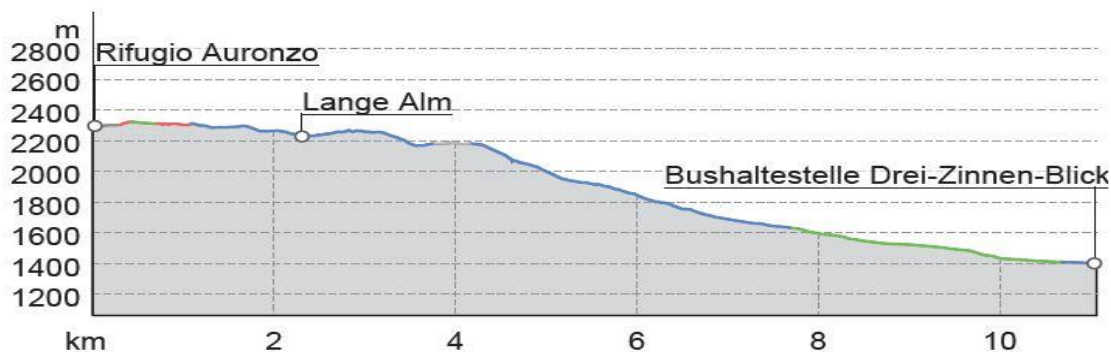
Langere route:

Overnachting met ontbijt in Villabassa/Dobbiaco

Afstand: 12 km

Niveaoverschillen: + 120m + 1000m

Wandeltijd: 3,5/4 uur



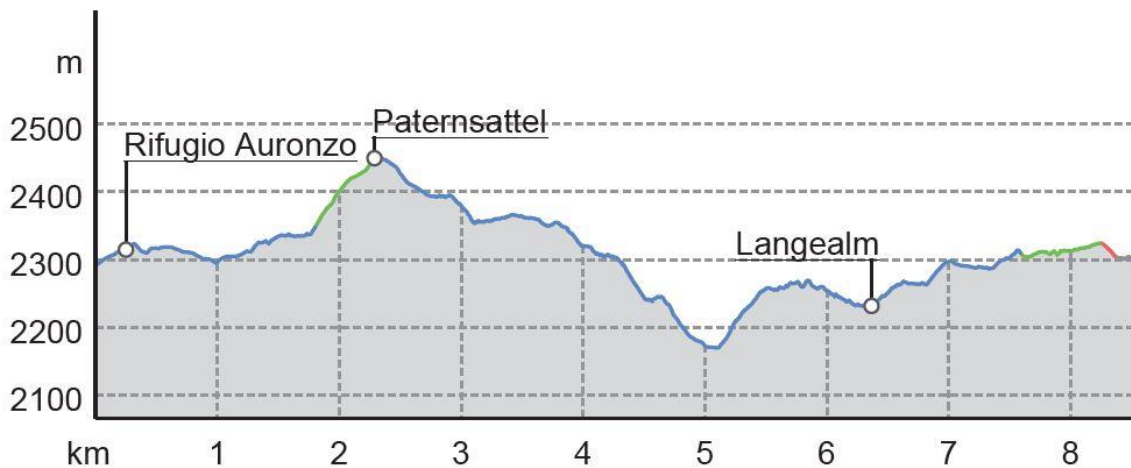
Kortere route:

Overnachting met ontbijt in Villabassa/Dobbiaco

Afstand: 9 km

Niveaoverschillen: + 350m - 350m

Wandeltijd: 3-4 uur



Dag 7 Einde van de reis na het ontbijt

Hotel

*** en **** sterren hotels

Prijzen p.p. 2023:


	Euro
In tweepersoonskamer 15/06 tot 07/07/2024 en van 08/09 tot 22/09/2024	€ 829
In tweepersoonskamer 08/07/2024 tot 28/07/2024 en van 30/08 tot 07/09	€ 889
Toeslag eenpersoonskamer	€ 249
Toeslag halfpension (4 diners- in Cortina alleen B&B)	€ 129
Extra overnachting zijn mogelijk- prijzen op verzoek	
In tweepersoonskamer 15/06 tot 07/07 en van 08/09 tot 22/09	€ 89
In tweepersoonskamer 08/07 tot 28/07 en van 30/08 tot 07/09	€ 95
Toeslag eenpersoonskamer	€ 39

Inbegrepen in de reis

- 6 overnachtingen in goede *** of **** sterren hotels met ontbijtbuffet of met een uitgebreid ontbijt.
- wanneer je voor halfpension geboekt hebt: een 3-gangen menu (in Cortina alleen B&B)
- Videobriefing
- Lokale assistentie hulplijn (Duits, Italiaans en Engelstalig)
- Bagagetransport
- Kaartjes voor de transfers, zoals vermeld in het programma (kabelbaan, bus en trein, behalve voor bus berghut Auronzo-Villabassa/Dobbiaco)
- routebeschrijvingen (Duits, Italiaans of Engels) en kaartmateriaal
- Gps tracks.
- Telephone service hotline (Duits, Italiaans of Engels)
- Bagagetransport van hotel naar hotel

Niet inbegrepen in de reis

- Lokale toeristenbelasting, die direct in de hotels betaald wordt.
- Bus van Cortina d'Ampezzo naar Rifugio Auronzo heen en terug naar Villabassa/Dobbiaco
- Een goede reisverzekering, die we zeer aanraden
- Alles wat niet vermeld wordt onder 'Inbegrepen in de reis'



ECOLOGICOTOURS

ECOLOGICO TOURS

Cantonal 41B / 19

6565 San Bernardino

Svizzera/Schweiz/Suisse

info@ecologicotours.com

tel. (0039) 3463254167 – (0041)(0) 79 2457505

www.ecologicotours.com

www.meravigliosaumbria.com